



Von der Haltstelle Remstecken geht unsere heutige Wanderung los



Von dem links gelegenen Waldparkplatz folgen wir zunächst der Wegweisung „Römische Villa“



Schon bald treffen wir auf die „M“, die wie folgen



Vorbei an den Überresten der römischen Villa



Nicht alle Hinweisschilder sind in einen guten Zustand



... vorbei an der Waldescher Hütte



Am Ortsrand von Waldesch steht ein Hinweis auf ein Hotel



Ab diesem Hinweis folgen wir dem Weg Nr. 7




Der Weg Nr. 7 führt uns zu einem Betriebsgelände, das wir rechts passieren



Nach dem Betriebsgelände geht es einen schönen schattigen Waldweg weiter




Kurz hinter der Brücke endet das Seitental



Nun wandern wir auf schmalen Pfaden Richtung Kondertal




Vorbei an der Bodewigeiche



Ein kurzes Stück folgen wir der Hauptstraße und am Ende der Brüstung geht es scharf rechts rein



Wir folgen nun dem Schoppenstecherwanderweg, der leider nur sporadisch markiert ist



Unser Weg geht steil bergan



Wir kommen auch an abgelegenen Kriegsgräbern vorbei



Einer der wenigen Hinweisschilder




Nach einem kurzen Wiesenweg geht es am Kunze Kreuz wieder in den Wald



Das letzte Stück des Weges geht über Asphalt



Und schon bald kommt Waldparkplatz in Sicht



Noch über die Fussgängerbrücke

...



... und wir sind an der Haltestelle für die Rückfahrt

